

# LE P'TIT BAHUT

N°129 Juillet 2023



Tour panoramique du Mont Bessou





## *Message de la gendarmerie aux camping-caristes "Prévenir les vols à la roulotte"*

**Source : Mail du Référent sécurité Adjudant-Chef Frédéric POZZO DI BORGIO du groupement de gendarmerie départementale de la Côte d'Or, Cellule Prévention Technique de la Malveillance. Diffusion le 20/06/2023.**



### **Prévenir les vols à la roulotte**

**PEU IMPORTE LA DUREE DU STATIONNEMENT AYEZ LES BONS REFLEXES !!!**

- . Verrouillez systématiquement les portes et fenêtres de votre véhicule.
- . Ne laissez aucun objet ou document à vue dans l'habitacle (téléphone portable, documents d'identité, moyens de paiement ...)
- . Ne stationnez jamais votre véhicule dans un endroit trop isolé et sans éclairage.
- . En cas d'absence prolongée, évitez de laisser votre véhicule sans surveillance.
- . Ne vous éloignez jamais de votre véhicule en laissant les clés à l'intérieur ou sur le contact.
- . Equipez votre véhicule d'une alarme afin d'être prévenu en cas d'intrusion.



### **Je suis victime d'un vol à la roulotte**



#### **DANS UN PREMIER TEMPS**

- . Je ne touche à rien
- . Je demande l'intervention de la gendarmerie nationale en composant le:

**17 ou 112**

#### **DANS UN DEUXIEME TEMPS**

- . Je dresse l'inventaire des objets volés et des

éventuelles dégradations.

- . Je fais immédiatement opposition auprès de ma banque en cas de vol de mes moyens de paiement.
- . Je me munis de mon attestation d'assurance.

# CAMPING-CAR ASSOCIATION

Association d'utilisateurs de camping-car, régie par la loi du 1<sup>er</sup> juillet 1901 déclarée à la préfecture de Seine et Marne  
 Le 12 septembre 1991 sous le n° : W773000236  
 Association bénéficiaire de l'immatriculation voyages de la FFACCC  
 3 rue Danton-Espace Danton-1<sup>er</sup> étage 92240 MALAKOFF  
 Matricule Voyages N° IMO 75100284 – Assurance : MACIF N° 15195976  
 Téléphone : **NUMERO VERT (gratuit)** 0800.800.158 Email : [sec.ffaccc@orange.fr](mailto:sec.ffaccc@orange.fr)

## Président

ROCHET Gérard

## Siege Social du Club

5 rue des Crouttes  
 02210 OULCHY LE CHATEAU

Tél : 03 23 55 38 03

Mob : + 33 6 84 64 57 81

Courriel : gerardrochet@orange.fr

Président d'honneur : DURAND Jacques

## CONSEIL D'ADMINISTRATION ANNEE 2022/ 2023

Président : ROCHET Gérard

Vice-Président et

Délégué FFACCC : GAGNOT Patrick

Trésorière : REMOND Catherine

Trésorier adjoint DUJARDIN Alain

Secrétaire : HENRY Françoise

Rédacteur P'tit Bahut et

Délégué FFACCC : HENRY Daniel

Site internet : SALMON Daniel

DUYCK Annie

ROCHET Gérard

HENRY Daniel

## Secrétariat

11 rue de la Maladrerie  
 77540 ROZAY EN BRIE

Tel : 01 64 25 71 02

Mob : +33 6 82 59 79 34

Courriel : campcarasso@orange.fr

## Le P'tit Bahut

**ISSN : 2558-5746**

Bulletin trimestriel du Camping - Car - Association  
 Mars-Juin-Septembre-Décembre

Ce bulletin n'est pas destiné à la vente, mais réservé  
 à l'information des membres du club.

La correspondance pour le journal doit être adressée  
 45 jours avant la parution au rédacteur

Rédacteur P'tit Bahut

HENRY Daniel

Courriel : campcarasso@orange.fr

## SOMMAIRE

Page 2 Calendrier des sorties

Page 3 Le mot du président

Pages 4 à 11 La Fête de la Transhumance en Aubrac

Pages 12 à 14 Circuit dans le Limousin en septembre

Page 15 Péages invisibles vue sur le site de la ffaccc

Page 16 Courrier ffaccc sur la protection juridique

Pages 17 à 20 Nos chères coordonnées GPS

Pages 21 à 24 CA et AG FFACCC suivi du FORUM

## ADHESION AU CLUB

Cotisation annuelle :

(Avec protection juridique) 64.00 €

Abonnement à la revue : 38.00 €

**Prochain n° du P'tit Bahut : Novembre 2023**

**Date limite des textes à paraître le 18 novembre 2023**

Les articles publiés dans cette revue engagent la responsabilité de leurs auteurs  
 Le club et le responsable de la publication ne peuvent en aucun cas être engagés par le contenu de ceux-ci

## CALENDRIER PREVISIONNEL DES SORTIES 2023 du CCA

Du 04 / 09 au 18 / 09 / 2023	Sortie dans le Limousin (Remond et Dujardin)
Du 09 / 10 au 13 / 10 / 2023	Petite sortie pour AG en Seine et Marne (Ferrandez et Salmon)
Du 15 / 10 au 14 / 10 / 2023	AG DU CCA en Seine et Marne (Ferrandez et Salmon)

## CALENDRIER PREVISIONNEL DES SORTIES 2024 du CCA

Date à définir	Sortie en Mayenne (Rochet et Henry)
Date à définir	Balade en Dordogne et Nord du Gers (Coutain)
Date à définir	Sortie dans le Beaujolais (Rochet)

## CALENDRIER PREVISIONNEL DES SORTIES 2023 et 2024 DE LA FACCC

Du 7 au 15 octobre 2023	Salon des VDL à parc exposition de Villepinte
Du 9 au 10 novembre 2023	CA/AG FFACCC (UCCF)
Du 11 au 12 novembre 2023	FORUM FFACCC (UCCF)
Du 3 au 4 avril 2024	CA printemps FFACCC
Du 7 au 8 novembre 2024	CA AG FFACCC ACREPA
Du 9 au 10 novembre 2024	FORUM FFACCC ACREPA

Si vous avez une idée de sortie ou envie d'en organiser une n'hésitez pas.

Le bureau du CCA sera à vos côtés. OSEZ INVESTISSEZ-VOUS !

N.B : Toutes les indications concernant ces sorties peuvent subir des modifications indépendantes de notre volonté

# Le mot du Président

Chers amis (es)

Les mois d'été sont l'occasion de profiter de la famille, de fuir les migrations d'estivants et de mettre le camping-car au repos.

Début juillet pour ceux qui ont migré vers le sud ont été confrontés à la chaleur et aux épisodes orageux quelquefois violents.

J'avais annoncé lors de l'assemblée générale de 2021 mon intention d'assurer la présidence pour deux ans et nous arrivons à l'échéance pour la prochaine AG.

Ce sera mon dernier mot du président et espère avoir rempli ma mission. Comme chacun le sait assurer la transition après Michel n'a pas été chose facile, il était tellement investi.

Je voudrai remercier le bureau qui m'a soutenu dans cette tâche et particulièrement Daniel fort de son expérience de président.

Bien entendu, je continuerai à m'investir dans notre club et apporter mon aide à mon remplaçant ou ma remplaçante.

L'expérience a été enrichissante et m'a permis d'appréhender les rouages de notre fédération.

Je vous remercie tous de votre soutien et vous souhaite un excellent été et serai ravi de vous revoir lors de notre prochaine sortie

Bien amicalement

Gérard

## FETE DE LA TRANSHUMANCE 2023 à SAINT COME D'OLT

**Jeudi 25 mai 2023 à Sainte Geneviève sur Argence**, après une période hivernale privée de programme de sortie du club, les membres de l'association ont le plaisir de se rencontrer.



Sur l'air de camping-cars, sonne l'heure des retrouvailles amicales et de faire également la connaissance des nouveaux adhérents.

Le lendemain matin, des petits groupes d'équipage sont constitués qui prennent la route, chacun leur tours, en direction du camping Belle Rive de Saint-Côme d'Olt.

Arrivés à destination, les camions se déploient aux emplacements réservés par notre organisateur pour les 4 jours suivants.

Le camping est très agréable et un accueil chaleureux nous est formulé par la propriétaire. Nous apprécions le cadre verdoyant, le confort de notre environnement ainsi que les différents aménagements proposés.

Nous prenons notre déjeuner collectivement sur les tables dressées dans l'herbe, à l'ombre des grands arbres, notamment, des Acacias et des tilleuls. Nous entendons au loin, le roulement de l'eau du Lot bordant le terrain.

Une averse soudaine, vient malheureusement rompre notre repas et chacun va s'abriter au plus vite.

L'après-midi se déroule sous le soleil revenu, et certains décident de s'adonner à la pétanque tandis que d'autres partent en balade.



Le soir venu, nous sommes conviés à un délicieux vin d'honneur suivi d'une animation musicale et dansante organisée par un groupe folklorique local, point de départ de notre programme festif.

Les informations liées au déroulement des 4 prochains jours placés sous le signe des réjouissances Aveyronnaises, nous sont communiquées.


Nous sommes impatients et curieux de découvrir tout ce beau parcours touristique annoncé ainsi que la gastronomie du terroir concernant la 12ème fête de la transhumance 2023 de Saint-Côme d'Olt.

### Patricia et Didier COUTAIN

#### Samedi 27 mai 2023

Départ de la visite guidée du village Saint-Côme-d'Olt à 10h.

L'église Saint-Côme et Saint-Damien est de style gothique flamboyant reconstruite sur les bases de l'ancienne église de 1522 à 1532. Il est dominé par un clocher « tors » - haut de 42 mètres. Le portail de l'église est le premier à être classé "Monument historique" dans le village.



**Le château de Castelnaud**, datant du XIIIe siècle, abrite aujourd'hui la mairie avec ses deux tours d'angles cylindriques et de grandes meurtrières.



Les ruelles du cœur du village permettent de découvrir les façades des maisons bâties sur les remparts pour la plupart et qui ont conservé quelques portes anciennes et des fenêtres à meneaux. Les maisons sont construites avec les matériaux des alentours : les grès ocres et rouges, les galets amenés par le Lot. Les toits sont en lauze.

L'église Saint-Pierre de la Bouïsse, dénommée la Chapelle des Pénitents, au nord du village est le monument le plus ancien (XIe siècle), au croisement de l'antique voie romaine dite "La Peyrière" et avec la voie "Bolieyre" constituant le Chemin de Saint-Jacques (aujourd'hui, le G.R. 65). Elle était placée près du vieil hospice voué à "Saint Côme et Saint Damien. La Chapelle présente toutes les caractéristiques de l'architecture romane et son pavement est principalement constitué de dalles funéraires. En 1949, la chapelle est désaffectée. Elle sert successivement de salle de cinéma paroissial, puis de salle des fêtes communale jusqu'en 1990, avant de devenir un lieu d'exposition.



L'Ouradou est un ancien oratoire au toit octogonal érigé à la fin du XVIe siècle pour concrétiser un vœu, émis par la paroisse, à la suite d'une terrible épidémie de peste qui a sévi en 1586.



Petites histoires de notre guide :

- Le patois change de sonorité en fonction de l'altitude avec la pression atmosphérique sur la langue et le palais.

- Beaucoup ignore que l'Aveyron a toujours été un terrain propice et adéquat à la culture de la vigne en terrasse. Des siècles durant, des viticulteurs produisent des cépages typés et uniques qui donnent aux vins aveyronnais toute leur singularité. Autrefois très prospère, la région viticole a perdu de sa superficie à cause de la concurrence des vins de Gaillac ou du Languedoc, produit dans les plaines, donc peu chers, ne permettent pas au vin des coteaux aveyronnais de se maintenir. L'exode rural accentue le phénomène et surtout de la prolifération du phylloxera.

- St Côme d'Olt et l'Argentine:

En 1881, Clément Cabanettes du village d'Ambec près de Saint-Côme-d'Olt, rassemble quarante familles déshéritées de la vallée de l'Olt (aujourd'hui appelée Lot). Il les convainc de s'exiler en Argentine La ville de Pigüé a été fondée et est une ville de la province de Buenos Aires. Le français y est encore parlé par quelques personnes âgées.

Après nous nous sommes dirigés ou plutôt avons grimpés vers la salle des fêtes pour déguster le plat traditionnel Aveyronnais : l'aligot-saucisse. Un super accordéoniste nous a fait chanter et entraîner sur la piste avec l'hymne Aveyronnais, valse, madison... et a même permis à certains et certaines d'apprendre quelques nouveaux pas.



Un fantastique tirage de tombola organisé par les propriétaires du camping nous a permis de ramener 11 lots dont le premier : le couteau St Côme fabriqué à Laguiole.



Nous sommes retournés au camping et un orage nous a malheureusement séparés pour la soirée.

**Jean Louis et Nathalie DAUGER**

## Dimanche 28 mai 2023 Journée Transhumance à ST COME D'OLT

Tout le monde est prêt dès 7h30 ce matin pour rejoindre « les belles endimanchées » sur le pont au-dessus du Lot. Le soleil est au rendez-vous même s'il ne nous accable pas encore de sa chaleur.

Voici les troupeaux qui arrivent. La première vache, en tête, porte un magnifique bouquet de fleurs au-dessus de sa tête, une cloche qui résonne à chaque pas et le nom de son éleveur sur une plaque accrochée autour de son cou.



Nous les suivons jusqu'à la fontaine de grès rose au centre du village où elles vont se désaltérer avant de monter au plateau de l'Aubrac où elles rejoindront leurs petits veaux qui les attendent pour passer l'été.


Beaucoup de touristes sont présents. Nous ne sommes pas les seuls à les admirer et à les prendre en photo. Les plus courageux d'entre nous vont les accompagner jusqu'à Salgues sur une route bien raide pendant environ 10 kms. Les autres restent dans le village pour regarder le groupe folklorique qui danse sur l'estrade installée à cet effet. Certains en profitent pour flâner sur le petit marché de producteurs locaux et faire quelques courses.



On ne nommera personne mais tous les courageux n'arrivent pas jusqu'au sommet et font demi-tour (n'est-ce pas Gilles ?). Grâce à de sympathiques membres du club qui vont tirer son fauteuil sur les premiers kilomètres puis à un chauffeur prévenant qui va la « remorquer » Nathalie est présente sur le plateau ! Certains en profitent pour déguster soit des tripoux soit des escargots autour de tables installées en intérieur et en extérieur. D'autres participent aux animations proposées. L'ambiance est au rendez-vous mais la chaleur aussi. La descente se fera donc en navette.



Marie-Odile et Norbert s'arrêtent au retour à la fontaine pour rejoindre Nelly et Gilles qui, après avoir essayé sans succès de monter jusqu'à Salgues à vélo, ont déjeuné à la brasserie pour goûter eux aussi aux tripoux.



Retour au camping pour une pause bien méritée. Sieste pour certains, pétanque pour d'autres sans oublier les supporters !

Voici l'heure de se retrouver tous autour d'une superbe table dressée par les gentils propriétaires du camping David et Stéphanie, où trône une magnifique fontaine de chocolat, entourée d'assiettes remplies de chamallows et de tranches de fouace. Evidemment personne ne résiste à ces gourmandises ! Zut, voilà l'orage qui arrive mais surtout la pluie. Rangement en catastrophe ! Tout le monde se sépare pour rejoindre les camping-cars et se mettre à l'abri.

La fête est un peu gâchée mais ça n'empêchera pas les uns et les autres de prendre un petit apéritif pour clôturer cette magnifique journée dont on se souviendra tous avec grand plaisir.






## Lundi 29 mai 2023

Aujourd'hui lundi de Pentecôte, hier soir orage tout le monde dans son camping-car. Ce matin un beau soleil et petit déjeuner campagnard offert par le camping (saucisse sèche, pâté et vin à volonté).



Nos trois nouveaux adhérents nous ont préparés un super apéro et là pas de chance l'orage s'est invité une nouvelle fois.

A 15h30 nous sommes partis visiter le clocher Tors et au plus profond de ses entrailles, une très belle découverte.



Pour clôturer la journée, la pluie est toujours avec nous.

## Ghislain et Marie-Jo NOUET

### Mardi 30 mai 2023

Nous quittons le camping Bellerive pour nous rendre sur l'aire de camping-car de Bozouls au sud de Saint-côme d'Olt. Le soleil est au rendez-vous pour visiter le village et le cirque naturel. Nous prenons place dans le petit train pour faire le tour du site en passant par l'église.



Naguère inscrit parmi les sept merveilles du Rouergue, le « Trou de Bozouls » est un cirque naturel, un canyon en forme de fer à cheval, creusé dans les calcaires secondaires du Causse Comtal. Au fond de ce trou, coule, tantôt impétueux, tantôt calme, un modeste torrent, le Dourdou



Pour apprécier cet immense précipice aux parois pratiquement verticales, formant un cirque de près de 400 m de diamètre et près de 100 m de profondeur, rien ne vaut la terrasse, place de la mairie. Ce site grandiose a été creusé, au fil des ans, par le Dourdou.



Pendant des millénaires, ce torrent a « travaillé » cette gigantesque tranchée, dont les flancs sont creusés de fissures et de cavités d'où s'écoulent en hiver, et par temps de fortes pluies, des résurgences.

Après notre visite, nous nous sommes installés sur la terrasse d'un bar qui domine le cirque afin de prendre un rafraîchissement. Puis retour sur l'aire de service pour nous réunir pour le briefing autour d'un verre.

Bernadette et Gérard ROCHET

Mercredi 31 mai 2023

## Les loups du Gévaudan à Sainte Lucie, Saint Léger de Peyre 48100

Après le trou, nous voici pour déjeuner devant un paysage à couper le souffle au parc des loups du Gévaudan.



Le parc des loups du Gévaudan, ouvert au public en 1985 sous l'égide du Conseil Général de la Lozère et Gérard MENATORY, qui depuis 1961 s'est épris du « Canis Lupus », ont donc créé ce parc de près de 70 hectares, le plus grand au monde.

Différents enclos accueillent des loups, à l'état sauvage, de plusieurs espèces du monde entier tels que :



Le loup de Pologne ou loup européen



Les loups de Sibérie

Le loup arctique



Le loup de Mongolie



Le loup du Canada



La visite guidée a commencé par la présentation d'une meute de loups arctiques, peu farouches devant les gourmandises offertes par le soigneur et guide.

En revanche, les loups de Pologne sont moins familiers et comme leurs congénères, en général, n'aiment pas fréquenter l'homme.

En 1991, près de 100 jeunes loups ont été sauvés en Hongrie d'un trafic de fourrures par la fondation Brigitte Bardot et a confié au parc 80 loups de Mongolie.



Actuellement, le parc possède environ 130 à 140 loups. En France, un recensement est fait tous les deux ans et une estimation est faite entre 800 à 1000 loups.

L'histoire du « loup du Gévaudan » est bien réelle mais peu de personne croit qu'il s'agit d'un loup car il ne s'attaque pas aux êtres humains, sauf éventuellement si la personne court, il est craintif et peu courageux en s'attaquant uniquement aux animaux à quatre

pattes faibles ou malades.

Retour aux camping-cars avec un temps couvert et pluvieux où la nuit fut excellente.

Chantal et Jean-Marc FERRANDEZ

JEUDI 1<sup>er</sup> juin 2023

Départ dans la matinée pour rejoindre les bisons d'Europe à Sainte Eulalie.

Nous débutons avec un excellent déjeuner régional (aligot/saucisses) sous l'œil bienveillant du premier bison introduit dans la réserve de Sainte Eulalie naturalisé.



Puis c'est à bord d'une charrette que nous avons découvert des bisons d'Europe : males, femelles et petits (appelés veaux) de quelques semaines.



Dans le musée, films et explications nous ont aidés à distinguer bisons d'Europe et bisons d'Amérique et à mieux les comprendre jusqu'au moment où, à la sortie du musée, nous avons découvert qu'il existe une troisième race de bisons d'origine Normande : Jean (photo à l'appui).



Catherine et Luc REMOND

Vendredi 2 juin 2023

Ce matin le temps est couvert, nous empruntons la route de l'Aubrac, ses paysages sauvages favorables à la méditation dont profitent les nombreux marcheurs qui suivent le chemin de Compostelle. Nous arrivons à la Montagnette et déjeunons tous ensemble.



L'après-midi nous partons en co-voiturage visiter le grenier de Capou à Crestille Soulages-Bonneval où une famille d'éleveurs récupère depuis 4 générations les outils et vieux objets d'autrefois utilisés dans la région.



Dès notre entrée nous changeons de siècle, c'est une ambiance bon enfant où nous est conté l'ancien temps, comment vivaient et travaillaient les gens d'ici.



Nos yeux ne sont pas assez grands pour tout voir. C'est un vrai moment de bonheur où nous retrouvons le quotidien de nos parents et un peu de notre enfance. Nos anciens travaillaient tout le temps, la vie était rude pour eux mais ils étaient heureux malgré tout.

En sortant nous avons évoqué nos souvenirs personnels. Nous avons passé une agréable après-midi, nous retrouvons nos campings car à la ferme en nous disant que nous avons beaucoup de chance aujourd'hui.



Monique et Patrice ALLIER

Samedi 3 juin 2023

Nous voilà parti pour la visite de la Fromagerie du Laguiole AOP et Aligot de l'Aubrac. Le fromage Laguiole est fait à partir du lait de deux vaches laitières la SIMMENTALE pour 98% et l'AUBRAC pour 2%.



120 jours de pâture minimum nuit et jour, foin de la zone d'appellation en hiver. Ensilage et enrubbage interdits. 6000l de lait annuel maximum par vache. Lait cru entier et 4 mois d'affinage minimum, jusqu'à 24 mois.



Ceci constitue le cahier des charges.

Anciennement produit dans les burons de l'Aubrac. Les méthodes de fabrication ont su se moderniser tout en gardant leur authenticité.

Une très jolie phrase dans le reportage dite par un aveyronnais et tellement vraie : « La modernité sans la tradition est stérile. La tradition sans la modernité est aveugle ».

L'après-midi on enchaîne par la visite de la coutellerie de Laguiole une des deux dernières qui fabrique tout, de la forge pour la lame, au manche et décor pour les finitions. A l'origine la base du couteau est venue d'Espagne, et il a évolué au fil du temps, surtout dans sa courbure à l'origine le couteau était droit. On va lui ajouter tout d'abord un trocart ou poinçon, ensuite on lui mettra un tir bouchon. Au final le manche prendra sa jolie forme galbée. Les manches seront décorés, de corne, de bois pour les traditionnels, de fibre de carbone, d'inox et diverses inclusions pour les modernes, pour les spécifiques : Météorite, molaire de mammoth, loupes de bois. Vraiment magnifique à voir, maintenant pour ce qui est des prix ils nous ont laissés un petit gout amer mais pourquoi pas un coup de cœur.

Marie-Odile et Norbert MUSIN

Dimanche 4 juin 2023



Aujourd'hui c'est barbecue, nous nous sommes installés près d'une petite cabane prêtée par la ferme pour nous y réfugier en cas de pluie. Après quelques dernières courses nous installons les tables devant cette cabane.

C'est l'heure de l'apéro, offert par Bernadette à l'occasion de son anniversaire, le soleil nous accompagne pour lui souhaiter un joyeux anniversaire. On en profite pour lui offrir un joli petit ensemble en cadeau, les verres se vident et se remplissent tout en dégustant les petits amuse-gueules préparés avec amour par Bernadette.



Les préposés au barbecue les ont allumés pendant ce temps-là, nous allons donc nous installer à table pour déguster en entrée des tomates puis les grillades (saucisses de bœuf, chipolatas et merguez, accompagnés de pomme de terre cuites dans la cendre) suivi de fruits en dessert. La fin de cet excellent repas, se termine arrosé par la pluie. Cet orage que nous craignons tant arrivent, nous rangeons donc les tables précipitamment dans la cabane et certains si réfugient, d'autres sous l'auvent de Gérard mais la pluie et le vent s'amplifiant il faut replier l'auvent et se réfugier dans la cabane et les camping-cars.



L'orage passé le soleil revient pour nous laisser faire le briefing du soir suivi d'un dernier verre.



Françoise et Daniel HENRY

Lundi 5 juin 2023

Nous prenons la direction du Col de Prat de Bouc en admirant la beauté des paysages de l'Aubrac, en pensant aux vidanges.

Le col de Prat-de-Bouc est un col à 1 396 mètres d'altitude situé dans les monts du Cantal, dans le département du même nom, au sein du Massif central. Il se trouve à l'est du Plomb du Cantal. Au pied de celui-ci se trouve la station du Lioran et le domaine nordique de Prat de Bouc - Haute Planèze. Son nom, signifiant pré et bocage, est particulièrement adapté :



les **prairies fleuries** s'étendent sous le Plomb du Cantal, entourées par des bosquets d'arbres. La **flore** est omniprésente : c'est un des rares lieux où vous pouvez observer le drosera à **feuilles rondes**, au bord de cours d'eau. A l'automne, et au printemps, place aux **migrations** !



Arrivé au col l'altitude et le vent ne nous permettent pas de manger dehors, nous mangeons donc dans les camping-cars. Après un peu de repos quatre courageux s'élancent à l'ascension des sommets, d'autres partent visiter la maison du Col et font chauffer la carte bleue.




Le soir à 19 h30, nous nous dirigeons vers le Buron pour un diner qui fut copieux et très bon, après le café nous retournons à nos camping-cars pour passer la nuit.

Après ces bons moments c'est la séparation chacun retourne à ces occupations, en espérant se revoir bientôt dans le Limousin ou à l'assemblée générale en Seine et Marne.

Merci de votre participation et bon retour à tous.

Françoise et Daniel HENRY



## Circuit dans le Limousin du 3 au 17 septembre 2023

Proposé par les familles REMOND et DUJARDIN

Avec la collaboration de la famille PEZAREIX

**Le Limousin se compose des trois départements de la Corrèze, de la Haute-Vienne et de la Creuse – vaste territoire -. Nous allons donc nous concentrer sur le nord de la Corrèze et la région de Limoges en Haute-Vienne.**

**Le limousin, c'est aussi la deuxième région la moins peuplée de France après la Corse. Donc au programme : patrimoine historique (Limoges, Oradour-sur-Glane, Meymac,...) mais surtout nature avec ses vastes étendues de forêts, prairies, tourbières et ses nombreux lacs et rivières.**

### RV dimanche 3 septembre 2023 à Chaillac-sur-Vienne (87200) à partir de 15h00

Sur le parking situé à côté de la mairie

**GPS : DDM N 45° 52.691' E 0° 52.45' ou DMS N 45° 52' 41.4" E 000° 52' 26.9"**

**Merci d'arriver avec les vides et les pleins faits**

Nuit sur le parking de Chaillac-sur-Vienne

### Lundi 4 septembre

Visite de **Saint-Junien, cité de caractère, et de la ganterie de luxe Agnelle**


8h45 départ 1<sup>er</sup> groupe pour la place du Champ de Foire à Saint-Junien (6km) - parking gratuit (une centaine de places) – entrée par le bas du parking

**9h30 RV sur la place devant l'office du tourisme**

Déjeuner et après-midi libre en ville ou à Chaillac

Briefing à 17h00

Nuit sur le parking de Chaillac-sur-Vienne



### Mardi 5 septembre

9h00 départ 1<sup>er</sup> groupe pour le **centre de la mémoire d'Oradour-sur-Glane et son village martyr** (18km)

**RV sur le parking d'Oradour pour un début de visite à 10h30**

Déjeuner dans les CC sur l'aire de repos d'Oradour (2km)

**Possibilité de faire les vides et les pleins**

Après-midi visite libre du village martyr

16h00 départ 1<sup>er</sup> groupe pour la **base nautique à Limoges 10 rue Victor Duruy** (23km)

Briefing à 17h00

Nuit à la base nautique de Limoges

### Mercredi 6 septembre

9h30 départ à pied pour rejoindre le **petit train**

Déjeuner dans les CC ou au restaurant

**14h30 : RV sur le parvis de la cathédrale place Saint-Etienne pour la visite guidée de la ville**

Briefing à 17h00

Nuit à la base nautique de Limoges



## Jeudi 7 septembre

9h45 départ à pied pour le **four des Casseaux, ancien four à porcelaine et son musée consacré à la porcelaine de Limoges**

Déjeuner dans les CC

15h00 départ 1<sup>er</sup> groupe pour le camping La Presqu'île du Lac à Royère de Vassivière (62km)

**Possibilité de faire les vides et les pleins**

Briefing 17h30

Nuit au camping de Royère de Vassivière



## Vendredi 8 septembre

**Promenade en bateau sur le lac et mini-golf**

Activités libres : pédalo, marche, pêche,...

**Possibilité de faire les vides et les pleins**

Briefing à 17h30

Nuit au camping de Royère de Vassivière



## Samedi 9 septembre

9h30 départ 1<sup>er</sup> groupe pour **Suc-au-May** (55km)

Pique-nique sur place sorti des CC

15h00 départ 1<sup>er</sup> groupe pour la **ferme bovine Jolie Fleur** à Péret Bel Air (30km)

**Attention : route étroite**

Briefing à 17h30

Nuit à la ferme Jolie Fleur



## Dimanche 10 septembre

10h00 **visite de la ferme : bovins, veaux de lait et highlands dans les tourbières** (prévoir des bottes)

Déjeuner dans les CC

15h00 départ pour la **ferme « Revenons à nos moutons »** Le Besseau à Toy Viam (28km)

Briefing à 17h30

Nuit à la ferme à Toy Viam



## Lundi 11 septembre

Matinée consacrée à la découverte du **plateau de Millevaches**, le royaume des tourbières, ruisseaux, forêts et tapis de bruyères

Après un **déjeuner Barbecue** clôturé par une tarte aux myrtilles, nous pourrons profiter de cette nature reposante

Briefing à 17h30

Nuit à la ferme à Toy Viam

## Mardi 12 septembre

9h30 départ premier groupe pour l'aire de service de **Meymac** à l'entrée du camping municipal de la Garenne (30km)

### Possibilité de faire les vidanges

Déjeuner dans les CC

13H30 départ à pied (15mn) pour la visite guidée du village et le musée Vazeilles

Briefing à 18h00

Nuit sur l'aire de service à Meymac



## Mercredi 13 septembre

9h30 Départ 1<sup>er</sup> groupe pour le **camping du lac de Bournazel à Seilhac** (58km)



Déjeuner au camping ou à la guinguette

Après-midi libre

### Possibilité de faire les vides et les pleins

Briefing à 17h30

Nuit au camping du Lac de Bournazel

## Jeudi 14 septembre

9h30 départ 1<sup>er</sup> groupe pour **Uzerche** (16km), aire de la Petite Gare


### Déjeuner dans un restaurant au bord de la Vézère

Après-midi libre

### Possibilité de faire les vides et les pleins

Briefing à 17h30

Nuit sur l'aire de la Petite Gare à Uzerche



## Vendredi 15 septembre

9h30 départ à pied pour la **visite guidée d'Uzerche**

Déjeuner dans Uzerche ou dans les CC

14H00 départ à pied pour la **visite guidée de la papeterie**

### Possibilité de faire les vides et les pleins

Briefing à 17h30

Nuit sur l'aire de la Petite Gare à Uzerche



## Samedi 16 septembre

Samedi matin, le **marché d'Uzerche** aiguïsera nos papilles.

11h00 départ pour les **Pans de Travassac** (28km)

Déjeuner dans les CC

14h00 début de la visite

Nuit sur place aux Pans de Travassac

## Dimanche 17 septembre

Fin de notre périple



# Péages "invisibles" : gare aux mauvaises surprises !

Source : les actualités du site « Campingcarlesite.com » Article de Nathalie du 26/06/2023

Après une année de test, l'A79 est devenue la première autoroute de France en flux libre.

Zone à trafic limité, péage urbain, péage sans barrière... Il n'est pas toujours facile de s'y retrouver quand on voyage dans une région qu'on ne connaît pas. Au risque de trouver une bien mauvaise surprise au retour dans la boîte aux lettres, quand bien même l'infraction serait involontaire et commise dans un autre pays européen ! À l'approche des vacances, petit tour d'horizon des pièges les plus fréquents, histoire de vous assurer un retour à la maison des plus sereins.

En France ou à l'étranger, avec votre propre véhicule ou un véhicule de location, si vous croisez l'un de ces péages invisibles sans le voir, vous finirez forcément par le savoir. En effet, conformément à deux directives européennes, les pays de l'UE s'échangent des informations sur les conducteurs. Il en va de même pour les sociétés de location, qui non seulement transmettent les informations concernant le conducteur aux autorités, mais en plus réclament des frais pour couvrir les démarches engagées.



## Les péages sans barrière, ou le flux libre

Un péage sans barrière, c'est un trafic plus fluide et moins de pollution. Voilà pour les avantages. Mais c'est parfois le casse-tête pour savoir comment payer

Certains pays ont opté pour un réseau routier sans péage mais avec un système de vignette. Si l'on connaît bien ce système pour la Suisse, on sait moins que c'est également le cas en Autriche, en Roumanie, en Hongrie, en Bulgarie, en Slovaquie, en Slovénie et en République tchèque. Ailleurs, le paiement se fait "par tronçon" après identification de votre plaque d'immatriculation par des caméras installées sur des portiques. Dans ce cas, différentes méthodes de paiement existent (enregistrement préalable de votre plaque, boîtier type télépéage, borne de paiement sur les aires, paiement en ligne a posteriori, etc.).

Pour voyager tranquille, la meilleure solution reste de se renseigner en amont pour chaque pays dans lequel vous vous rendez. Vous êtes susceptible de trouver ce type de péages sans barrière un peu partout en Europe : en Italie, au Portugal, en Espagne, etc. Et même en France ! Mise en service en novembre 2022, l'A79 qui relie Montmarault (Allier) à Digoin (Saône-et-Loire) est la première autoroute de France équipée de péages en flux libre.

## Les Zones à Trafic Limité (ZTL) en Italie... et en France



En Italie, un certain nombre de villes dotées d'un centre historique remarquable (Rome, Pise, Naples, Vérone, etc.) ont mis en place une ZTL, ou Zone à Trafic Limité. La circulation y est restreinte ; seuls les riverains et les véhicules enregistrés ont l'autorisation d'y pénétrer, même si aucun dispositif n'empêche d'y accéder

Ces zones contrôlées par vidéosurveillance sont indiquées à l'aide d'un panneau (cercle rouge sur fond blanc) pas toujours évident à repérer, dont les explications de texte sont rédigées uniquement en italien. Un conseil donc : ouvrez l'œil, car la douloureuse peut faire très mal ! Vous encourez une amende de 100 à 200 € à chaque passage (entrée et sortie !), laquelle peut vous parvenir plusieurs semaines, voire plusieurs mois après la constatation de l'infraction. >>> Plus d'infos sur les ZTL italiennes <<< En France, on trouve des ZTL à Nantes et Grenoble. Des expérimentations de ce type sont régulièrement menées (Strasbourg, Rennes) et la ZTL de Paris est annoncée pour 2024. Les amendes prévues sont toutefois beaucoup moins élevées qu'en Italie.

## Les Zones à Faibles Émissions (ZFE) en Europe

Pour limiter la circulation des véhicules les plus polluants, de nombreux pays d'Europe ont mis en place des zones à faible émission (ZFE) parfois particulièrement restrictives à l'approche de certaines villes. En Belgique par exemple, à Bruxelles, Anvers et Gand, certains véhicules ont l'obligation d'être enregistrés au préalable, même s'ils sont autorisés à circuler. C'est le cas, notamment, des véhicules immatriculés à l'étranger, passibles d'une amende de 150 € s'ils n'effectuent pas cette démarche.



Panneaux signalant l'entrée et la sortie de la Zone à Faibles Émissions de Bruxelles.

En Angleterre, outre le péage urbain concernant son hypercentre (15 £/jour), Londres a mis en place deux éco-zones : Ultra Low Emission Zone (ULEZ) et Low Emission Zone (LEZ). Là encore, impossible de circuler sans s'être enregistré en amont. Qui plus est, si votre véhicule ne répond pas aux critères.

Vous devrez payer un forfait supplémentaire. Certes, le Royaume-Uni ne fait plus partie de l'Union Européenne mais la ville de Londres a mandaté une société de recouvrement pour réclamer son dû



Camping-Car

UNIQUE FÉDÉRATION NE REGROUPANT QUE DES VÉHICULES DE LOISIRS

Bonjour amis et amies,

Vous trouverez ci-joint un texte TRES IMPORTANT concernant la Protection Juridique. Merci à Marie-Madeleine qui après des jours et des heures de tractations et négociations est parvenue à ce résultat, validé par le Comité exécutif.

Merci de bien vouloir le lire puis le transmettre à tous vos adhérents. L'augmentation de 3 euros, en cette période d'inflation est, hélas, justifiée, mais elle offre de nouveaux avantages. De plus ce tarif est garanti pendant quelques années. Certains clubs ne proposent pas la protection juridique à leurs adhérents. Ceci n'empêche pas ceux-ci, individuellement d'y souscrire en adhérent à un second club.

Attention à bien expliquer qu'il ne faut pas confondre « assistance juridique » (telle que proposée par une autre fédération) et « protection juridique » telle que nous sommes les seuls à proposer !!!

Vous pouvez donc dès maintenant mettre au point vos prochains bulletins d'adhésions pour l'année 2024, enregistrables à partir du 1er septembre 2023.

Bien cordialement Jean-Pierre Ruellé

#### NOTE SUR LA PJ 2024

A l'attention des Présidents de Clubs et des adhérents FFACCC

Peut-être le savez-vous déjà, l'activité de Conseil Juridique est en France une profession réglementée réservée aux Avocats en activité.

Une exception est faite pour les Associations, vis-à-vis de leurs seuls adhérents.

Jusqu'à présent, ACA (Automobile Club Association) qui a changé de nom pour devenir MOBILITY CLUB France début 2023, assumait la Protection Juridique de la plupart des membres de la FFACCC, en fonction du choix de leur Club, sans pour autant qu'ils adhèrent directement à ACA. Seule la FFACCC était en nom le souscripteur de la garantie PJ auprès d'ACA. Cette pratique n'est plus possible en fonction des obligations liées à la réglementation précitée qui devient plus stricte.

CHACUN doit maintenant adhérer en son nom propre et comme dans toute association régler une **cotisation. Pour 2024, elle sera de 3 € par an et par équipage** membre de la FFACCC, en fonction du même choix de leur Club qu'auparavant.

Cette adhésion permettra dans les mêmes conditions que précédemment de bénéficier de toutes les garanties accordées dans le cadre de l'assurance de Protection Juridique souscrite par la FFACCC pour ses membres, dont la prime proprement dite n'est pas modifiée et reste à 9 € par an, mais aussi d'un certain nombre de prestations supplémentaires :

- Accès à un guide juridique en ligne
- D'avantages auprès d'un nombre non négligeable de partenaires de cette Association tels que des parcs de loisirs, des zoos, des musées, des locations de voiture, des grandes surfaces, des magasins de bricolage, etc. pour beaucoup en France mais également à l'étranger

La FFACCC continuera à se faire l'intermédiaire entre vous et MOBILITY CLUB France en ce qui concerne votre inscription qui passe par notre base de données, vous n'aurez aucune démarche supplémentaire à effectuer, et vous continuerez à passer par Géralde Martin pour toute déclaration de sinistre, notamment afin de bénéficier de ses conseils éclairés pour monter votre dossier de réclamation.

Seule différence : votre **cotisation FFACCC en 2024**, comprenant la PJ (adhésion et prime) pour 12 € au lieu 9 €, passera à **28 € par équipage** et par an.

M. Madeleine Couturier  
18 juillet 2023

Association d'utilisateurs de camping-cars, régie par la loi du 1<sup>er</sup> juillet 1901, déclarée à la préfecture de Paris le 11 décembre 1990

Matr. Voyages N° IM075100248 – Assurance Macif N° 15195976

Siège social : 3, rue Danton 92240 MALAKOFF

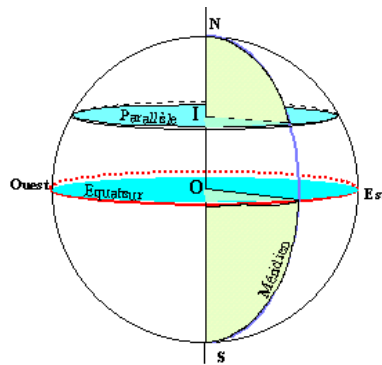
Téléphone : 0800.800.158 (Appel gratuit) E-mail : [contact@ffacc.info](mailto:contact@ffacc.info) site [www.ffacc.info](http://www.ffacc.info)

# Grands cercles et petits cercles

## Coordonnées d'un lieu

Introduction : Pour nous déplacer à la surface de la Terre il est nécessaire de savoir où nous nous trouvons. Sur la terre ferme il est souvent possible de se repérer à l'aide de panneaux plantés sur le côté de la route que nous suivons. En rase campagne, la boussole et une bonne carte terrestre de la région permet de s'en sortir : cette carte permet de corriger les erreurs d'orientation en se repérant sur les chemins, les zones boisées, En pleine mer... pas de chemins, pas de panneaux. Pour les premiers navigateurs seules les étoiles et le soleil permettaient de s'y retrouver, à condition de savoir lire le ciel. Ensuite, les inventions de la boussole et d'une horloge précise et fiable ont beaucoup amélioré la situation. L'établissement de cartes maritimes de plus en plus précises a été nécessaire lors des grands voyages qui ont permis de découvrir la surface de notre globe. Aujourd'hui les marins utilisent la navigation par satellite (GPS) et, dans un futur proche, toutes les voitures automobiles seront munies de ce système (ou un système équivalent). Le repère utilisé est composé de deux lignes imaginaires tracées sur le globe terrestre. Il s'agit de l'équateur et du méridien de Greenwich (en banlieue de Londres).

Grands cercles et petits cercles : Nous considérerons le globe terrestre comme une sphère de centre O. Sur cette sphère les pôles (Nord et Sud) sont représentés par deux points N et S, diamétralement opposés (c'est à dire que (NS) passe par le centre de la sphère). Comme la Terre, cette sphère admet (NS) comme axe de rotation.



Un grand cercle est le cercle résultant de l'intersection d'une sphère avec un plan passant par le centre de la sphère. L'équateur est un grand cercle contenu dans le plan (en vert) perpendiculaire à l'axe (NS) passant par le centre O. Un méridien est un demi grand cercle de diamètre [NS] (plan en jaune sur la figure). Les extrémités d'un méridien sont toujours les deux pôles.

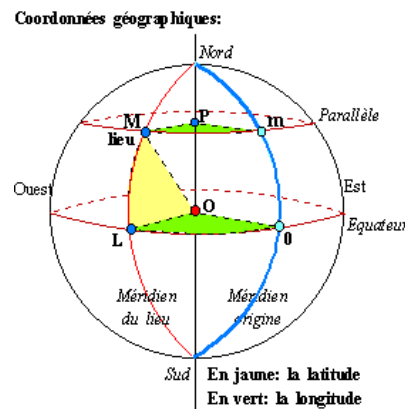
Un petit cercle est le cercle résultant de l'intersection de la sphère avec un plan (en vert) parallèle au plan de l'équateur (ou perpendiculaire à l'axe (NS) ) ne passant pas par le centre O. Un parallèle est un petit cercle.

### Coordonnées d'un lieu :

La sphère terrestre est partagée par l'équateur en deux demi sphères appelées 'hémisphère Nord (ou boréal)' pour celle qui est située du côté du pôle Nord, et 'hémisphère Sud (ou austral)' pour celle qui est située du côté du pôle Sud.

D'autre part, elle est partagée d'Ouest en Est, par le méridien qui passe par Greenwich (près de Londres en Grande Bretagne) repéré par l'arc en bleu sur la figure ci-dessous.

En chaque lieu M de la surface de la Terre (ville, île, un endroit n'importe où) passent un parallèle et un méridien.



Tous les lieux d'un même parallèle ont la même latitude (ne pas confondre avec 'altitude'). La latitude des lieux situés sur l'équateur est 0° (zéro degré). La latitude des pôles est 90° Nord pour le pôle Nord et 90° Sud (ou -90°) pour le pôle Sud.

Tous les lieux d'un même méridien ont la même longitude. Le méridien qui passe par Greenwich a un rôle particulier : sa longitude est 0°. Tous les autres méridiens sont mesurés en prenant ce méridien comme origine.

La longitude est l'angle au centre (en vert sur la figure) du grand cercle équatorial de centre O formé par les rayons passant, d'une part, par le point d'intersection O de l'équateur et du méridien origine, et d'autre part par le point d'intersection L du méridien du lieu avec l'équateur. Les lieux situés à l'ouest du méridien origine ont une longitude positive (de 0° à 180°) ou notée Ouest. Les lieux situés à l'est du méridien origine ont une longitude négative (de 0° à -180°) ou notée Est. La plus grande longitude est +180°, la plus petite est -180° (ou 180° Ouest et 180° Est) : ces deux méridiens sont évidemment superposés

Nota: La mesure de la longitude est aussi la mesure de l'angle au centre du parallèle (petit cercle de centre P) du lieu M formé par les rayons passant par le lieu et par le point d'intersection m du parallèle du lieu avec le méridien origine (en vert sur la figure ci-dessus). L'angle MPm est égal à l'angle LOO. En pratique, cette mesure est calculée à l'aide d'une horloge très précise et de tables numériques (ou en utilisant le repérage par satellite GPS).

Exemples : longitude 30° Ouest ou +30°; longitude 50° Est ou -50°.

La latitude est l'angle au centre (en jaune sur la figure) du méridien (demi grand cercle de centre O) du lieu M formé par les rayons passant par le lieu et par le point L d'intersection du méridien du lieu avec l'équateur (donc angle MOL). Les lieux situés au Nord de l'équateur (dans l'hémisphère Nord) ont une latitude positive ou notée Nord. Les lieux situés au Sud de l'équateur (dans l'hémisphère Sud) ont une latitude négative ou notée Sud. La plus grande latitude est +90° (ou 90° Nord au pôle Nord), la plus petite est -90° (ou 90° Sud au pôle Sud). Pratiquement, l'angle de latitude est mesuré à l'aide d'un sextant et de tables numériques (ou en utilisant le repérage par satellite GPS).

Exemples : latitude +45° ou 45° Nord; latitude -60° ou 60° Sud.

**Un lieu à la surface de la Terre est donc repéré par deux angles: (longitude ; latitude) dans cet ordre.**

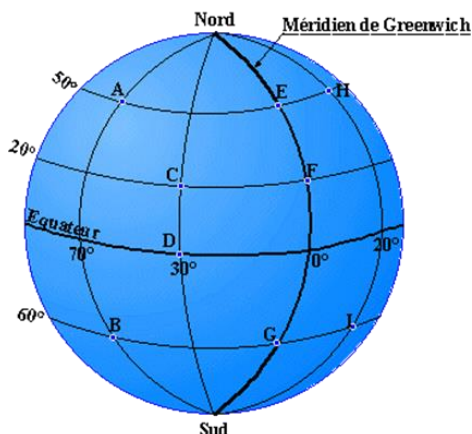
Exemples de coordonnées de quelques villes de France:

Paris	Lille	Nice	Rennes	Strasbourg
2°20E , 48°52N	3°05 E, 50°39 N	7°16 E, 43°42 N	1°40 W, 48°06 N	7°45 E, 48°35 N

\*

Quelques calculs :

Complétez le tableau suivant :



**Lieu Longitude Latitude A 70° Ouest 50° Nord B**

C	E	F	G	H	I
20° Nord D 30° Ouest					

En considérant que la Terre est une boule de 6400km de rayon, calculer :

1. La longueur d'un méridien.
2. La longueur du parallèle 50° Nord.
3. La distance la plus petite sur la surface de la Terre de A à B.
4. La distance la plus petite sur la surface de la Terre de A à H.

#### Notes pratiques :

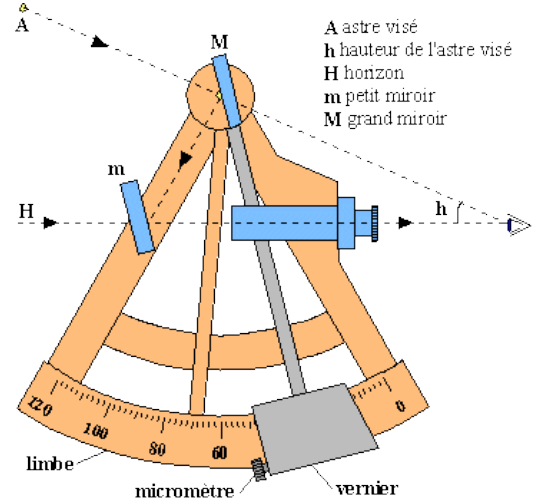
L'angle de latitude est obtenu par mesure de la hauteur (en degrés) au-dessus de l'horizon du soleil ou d'une étoile connue. Cette mesure est faite à l'aide d'un sextant.

L'angle de longitude est obtenu en faisant la différence entre l'heure du lieu où l'on se trouve et celle des lieux situés sur le méridien origine (ces lieux sont toujours à la même heure: il s'agit du Temps Universel). Pour cela il faut avoir une excellente horloge qui garde ce temps. L'exactitude de la mesure de la longitude a été très longtemps sujette à de grosses erreurs. Ce n'est qu'au XVIII<sup>ème</sup> siècle que la fabrication d'horloges capables de résister aux chocs et à la corrosion, a permis d'obtenir une précision satisfaisante.

Des tables de navigation permettent d'obtenir les différentes données utiles à ces calculs (concernant certains astres à une position et une heure donnée).

#### Remarque :

Schéma de principe d'un sextant :



Aide GOOGLE MAPS

Voici des exemples de formats qui fonctionnent :

Sur vos GPS bien choisir le bon format  
ne pas mettre une virgule mais un point

- Degrés décimaux (DD) : 41.40338, 2.17403.
- Degrés, minutes et secondes (DMS) : 41°24'12.2"N 2°10'26.5"E.
- Degrés et minutes décimales (DMM) : 41 24.2028, 2 10.4418.

### Trouver des coordonnées ou effectuer une recherche par latitude et longitude

Pour rechercher un lieu, saisissez les coordonnées GPS de latitude et de longitude sur Google Maps. Vous pouvez également obtenir les coordonnées des lieux que vous avez déjà trouvés.

#### Utiliser des coordonnées pour trouver un lieu sur ordinateur

1. Ouvrez [Google Maps](#) sur votre ordinateur.
2. Saisissez vos coordonnées dans le champ de recherche. Voici des exemples de formats qui fonctionnent :
  - **Degrés décimaux (DD)** : 41.40338, 2.17403
  - **Degrés, minutes et secondes (DMS)** : 41°24'12.2"N 2°10'26.5"E
  - **Degrés et minutes décimales (DMM)** : 41 24.2028, 2 10.4418

## Obtenir les coordonnées d'un lieu sur ordinateur

1. Ouvrez [Google Maps](#) sur votre ordinateur.
2. Effectuez un clic droit sur le lieu où la zone qui vous intéresse sur la carte.  
Vous trouverez vos coordonnées (latitude et longitude) au format décimal en haut de la fenêtre pop-up qui s'affiche.
3. Pour copier automatiquement les coordonnées, effectuez un clic gauche sur la latitude et la longitude.

Mettre en forme les coordonnées : Pour mettre en forme vos coordonnées dans Google Maps, utilisez des degrés décimaux au format suivant :

- **Format correct** : 41.40338, 2.17403
- **Format incorrect** : 41,40338, 2,17403
- **Conseils** :
- La latitude doit être indiquée avant la longitude.
- Assurez-vous que le premier nombre indiqué en tant que latitude se situe entre -90 et 90.
- Vérifiez que le premier nombre indiqué en tant que longitude se situe entre -180 et 180.

## Utiliser des coordonnées pour trouver un lieu téléphone et tablette Android

1. Ouvrez l'application Google Maps sur votre téléphone ou votre tablette Android.
2. Saisissez vos coordonnées dans le champ de recherche. Voici des exemples de formats qui fonctionnent :
  - **Degrés décimaux (DD)** : 41.40338, 2.17403
  - **Degrés, minutes et secondes (DMS)** : 41°24'12.2" N 2°10'26.5" E
  - **Degrés et minutes décimales (DMM)** : 41 24.2028, 2 10.4418

## Obtenir les coordonnées d'un lieu sur téléphone et tablette Android

1. Ouvrez l'application Google Maps sur votre téléphone ou votre tablette Android.
2. Appuyez de manière prolongée sur une zone de la carte qui ne comporte pas de libellé pour faire apparaître un repère rouge.
3. Les coordonnées s'affichent dans le champ de recherche.

Mettre en forme les coordonnées : Pour mettre en forme vos coordonnées dans Google Maps, utilisez des degrés décimaux au format suivant :

- **Format correct** : 41.40338, 2.17403
- **Format incorrect** : 41,40338, 2,17403

### Conseils :

- La latitude doit être indiquée avant la longitude.
- Assurez-vous que le premier nombre indiqué en tant que latitude se situe entre -90 et 90.
- Vérifiez que le premier nombre indiqué en tant que longitude se situe entre -180 et 180.

## Utiliser des coordonnées pour trouver un lieu sur iPhone et iPad

1. Ouvrez l'application Google Maps sur votre iPhone ou votre iPad.
2. Saisissez vos coordonnées dans le champ de recherche. Voici des exemples de formats qui fonctionnent :
  - **Degrés décimaux (DD)** : 41.40338, 2.17403
  - **Degrés, minutes et secondes (DMS)** : 41°24'12.2"N 2°10'26.5"E
  - **Degrés et minutes décimales (DMM)** : 41 24.2028, 2 10.4418

## Obtenir les coordonnées d'un lieu sur iPhone et iPad

1. Ouvrez l'application Google Maps sur votre iPhone ou votre iPad.
2. Appuyez de manière prolongée sur une zone de la carte qui ne comporte pas de libellé pour faire apparaître un repère rouge.
3. En bas de l'écran, appuyez sur **Repère placé** pour trouver les coordonnées.

Mettre en forme les coordonnées : Pour mettre en forme vos coordonnées dans Google Maps, utilisez des degrés décimaux au format suivant :

- **Format correct** : 41.40338, 2.17403
- **Format incorrect** : 41,40338, 2,17403

### Conseils :

- La latitude doit être indiquée avant la longitude.
- Assurez-vous que le premier nombre indiqué en tant que latitude se situe entre -90 et 90.
- Vérifiez que le premier nombre indiqué en tant que longitude se situe entre -180 et 180.



SAINT-MÉEN-LE-GRAND



## PROGRAMME CA et AG FFACCC

Des 09 et 10 novembre 2023

### ARRIVÉES DES CAMPING-CARS Vides et pleins faits

Adresse : Rue du Stade  
GPS : 48.18745 -02.19778  
Ou N 48°11'14.82 O 2°11'52.007

**8 NOVEMBRE** : 9 heures à 17 heures : arrivée des camping-cars des membres du Comité exécutif et des Présidents – Remise des sacs d'accueil à partir de 14 heures salle Théodore Botrel

**9 NOVEMBRE** : 9 heures à 17 heures arrivée des camping-cars des participants au Conseil d'Administration et Assemblée Générale et Forum des voyages (ou non)  
Remise des sacs d'accueil à partir de 9h30 salle Théodore Botrel

### PROGRAMME

Comité Exécutif, Réunion des Présidents et Présidentes  
CA et AG de la FFACCC

#### 9 NOVEMBRE :

**9h-12h** : réunion du Comité Exécutif : Salle de réunion au-dessus de la médiathèque  
**14h -17h** : réunion des Présidents – Cinéma Le Celtic (Réunion uniquement réservée aux Présidentes et Présidents)  
**19h30** : apéritif de bienvenue offert par l'UCCF et la FFACCC pour tous les participants au CA et AG Centre Théodore Botrel (N'oubliez pas de vous inscrire !)

#### 10 NOVEMBRE : ne peuvent participer que les adhérents à la FFACCC

**9h-12h puis 14h -17h** : Conseil d'Administration et Assemblée générale de la FFACCC – Cinéma Le Celtic  
**19h30** : Buffet dînatoire - Centre Théodore Botrel

*Vous recevrez confirmation de votre inscription et des instructions pour votre arrivée.*



**9 novembre**

### *Pot d'Accueil*

Service à l'assiette sous forme de buffet  
Formule 4 pièces  
dôme betterave-fromage frais, toast à l'andouille et moutarde à l'ancienne, roulé de sarrasin au jambon, craquelin de St-Malo au thon  
Boissons alcoolisées  
Kir breton et classique Cidre  
Vin blanc

Aux Saveurs Denoual,  
Traiteur installé à Médréac,  
à quelques kilomètres de Saint-Méen-le-Grand.  
Service assuré par le personnel du traiteur.

**10 novembre**

### *Buffet dînatoire*

Assiette de cochonailles  
Porcelet rôti au feu de bois,  
semoule, ratatouille et farce maison  
Crêpier aux pommes  
Boissons alcoolisées  
Kir breton et classique Cidre  
Vin rouge

## BUVETTE - RESTAURATION



GALETTES-SAUCISSES  
BOISSONS  
FAR BRETON MAISON

**Le Food truck « Chez Fabio » sera installé sur le parking ; services les midis.**

**Galettes-saucisses  
Crêpes  
Far breton  
Et autres spécialités bretonnes !**



SAINT-MÉEN-LE-GRAND



## PROGRAMME FORUM de la FFACCC à SAINT-MÉEN-LE-GRAN

11 et 12 novembre 2023

### ARRIVÉES DES CAMPING-CARS Vides et pleins faits

Adresse : Rue du Stade  
GPS : 48.18745 -02.19778  
Ou N 48°11'14.82 O 2°11'52.007

**9 NOVEMBRE** : 9 heures à 17 heures arrivée des camping-cars des participants au Conseil d'Administration et Assemblée Générale et Forum des voyages (ou non).  
Remise des sacs d'accueil à partir de 9h30 salle Théodore Botrel.

**10 NOVEMBRE** : 9 heures à 17 heures arrivée des camping-cars des participants uniquement au Forum des voyages  
Remise des sacs d'accueil à partir de 9h30 salle Théodore Botrel.

### PROGRAMME DES 11 et 12 NOVEMBRE FORUM DES VOYAGES

#### 10 NOVEMBRE :

19h30 : Buffet dinatoire - Centre Théodore Botrel – *en option*

#### 11 NOVEMBRE :

9 heures : inauguration officielle du Forum - salle du Cossec.

18 heures : clôture de la première journée du Forum.

19h30 : repas terroir breton - *en option*

#### 12 NOVEMBRE :

10 heures : ouverture du forum.

14 heures : tirage de la tombola.

18 heures : clôture du forum.

19h30 : repas de gala - *en option.*

#### 13 NOVEMBRE

Départ des camping-cars ; parkings libérés à 12 heures au plus tard ; sauf les CC participant à la prolongation qui seront regroupés.

### Les menus proposés en option par

10 novembre

#### Buffet dinatoire

Assiette de cochonnailles  
Porcelet rôti au feu de bois,  
semoule, ratatouille et farce maison

Crêpier aux pommes  
Boissons alcoolisées  
Kirbreton et classique Cidre  
Vin rouge







**TRAITEUR**

Pendant le repas, animation assurée par  
La fanfare de Quedillac



15 musiciens

Ambiance musicale et dansante

Pendant le repas, animation assurée par  
L'orchestre « Café de paris »



Ambiance musicale et dansante

**11 novembre**

### *Repas terroir - breton*

APÉRITIF ASSIS  
Kir Breton et biscuits  
ENTRÉE FROIDE

Escabèche de maquereau breton, petits légumes  
marinés

PLAT PRINCIPAL

Gigollette de Pintadeau au Cidre et Pommes

DESSERT

Aumonière de crêpe garnie d'une poêlée de pommes  
flambées au Calva) – caramel beurre salé

Boissons sélectionnées par nos soins à volonté  
pendant tout le diner : les petites balades blanc et  
rouge  
Eau, Café

**12 novembre**

### *Repas de Gala*

APÉRITIF ASSIS

Crémant de Loire Tessier et Fils + 3 mises en bouche  
en assiette centrale

ENTRÉE CHAUDE

Marmite de Cabillaud, comotée de tomate-fenouil et  
coulis de St Jacques légèrement anisé

PLAT PRINCIPAL

Carré de Veau français rôti entier aux giroles

DESSERT

Mignardises gourmandes :

Choux pralin, entremet framboise, mini cannelé, rocher  
coco et verrine riz au lait coco-passion

Boissons sélectionnées par nos soins à volonté  
pendant tout le diner : Sauvignon blanc, Bordeaux  
rouge 2018,  
Eau, Café

## BUVETTE - RESTAURATION




**Le Food truck « Chez Fabio » sera installé sur le  
parking ; services les midis.**

**Galettes-saucisses**

**Crêpes**

**Far breton**

**Et autres spécialités bretonnes !**




Sur le site de la FFACCC  
[www.ffaccc.info](http://www.ffaccc.info)  
retrouvez  
le dossier de présentation du forum, mis à jour régulièrement.

Ou scannez ce QR Code



## Prolongation du Forum FFACCC en Ille et Vilaine

Du 13 au 18 novembre 2023



Pour poursuivre votre venue en Bretagne pour le Forum de la FFACCC à St MÉEN- LE - GRAND, L'Association Ouest Camping-Car vous propose une prolongation sur l'Ille et Vilaine du 13 au 18 novembre 2023.

### Au programme :

- Lundi 13/11/2023** : En matinée visite de l'Abbaye de St Meen le Grand  
Puis stationnement et nuit sur parking à Chantepie près de Rennes  
A 21h30 visite journal Ouest France pour le 1er 1/2 groupe
- Mardi 14/11/2023** : Visite de Rennes et du Parlement de Bretagne  
Parking et nuit à Chantepie  
Visite Journal Ouest France pour le 2ème 1/2 groupe
- Mercredi 15/11/2023** : Visite de St Malo intra-muros et de la Demeure du Corsaire  
Parking et nuit parking de l'Aquarium de St Malo
- Jeudi 16/11/2023** : Visite de l'Aquarium de St Malo  
Parking et nuit à Dol de Bretagne
- Vendredi 17/11/2023** : Visite de Dol de Bretagne, de la cathédrale et du Cathédraloscope  
Soirée Galettes, crêpes et cidre à Dol de Bretagne, salle Nominœ  
Parking et nuit à Dol de Bretagne
- Samedi 18/11/2023** : Matin déambulation au marché de Dol de Bretagne

### Après-midi : Dislocation

Idées de poursuite individuellement : Le Mont St Michel, château de Fougères, ville de Vitré...








FÉDÉRATION FRANÇAISE DES ASSOCIATIONS ET CLUBS DE CAMPING-CARS

100%

Camping-Car



UNIQUE FÉDÉRATION NE REGROUPANT QUE DES VÉHICULES DE LOISIRS



**Fédération Française des Associations et Clubs de Camping-Cars,  
Affiliée à la FICM**

Régie par la loi du 1er juillet 1901, déclarée à la préfecture de Paris le 11 décembre 1990

**Matr. Voyages N° IM075100248 – Assurance Macif N° 15195976**

Siège social : 3, rue Danton 92240 MALAKOFF

Téléphone : 0800.800.158 (N° Vert appel gratuit)

E-mail : [contact@ffacc.info](mailto:contact@ffacc.info) site [www.ffacc.info](http://www.ffacc.info)